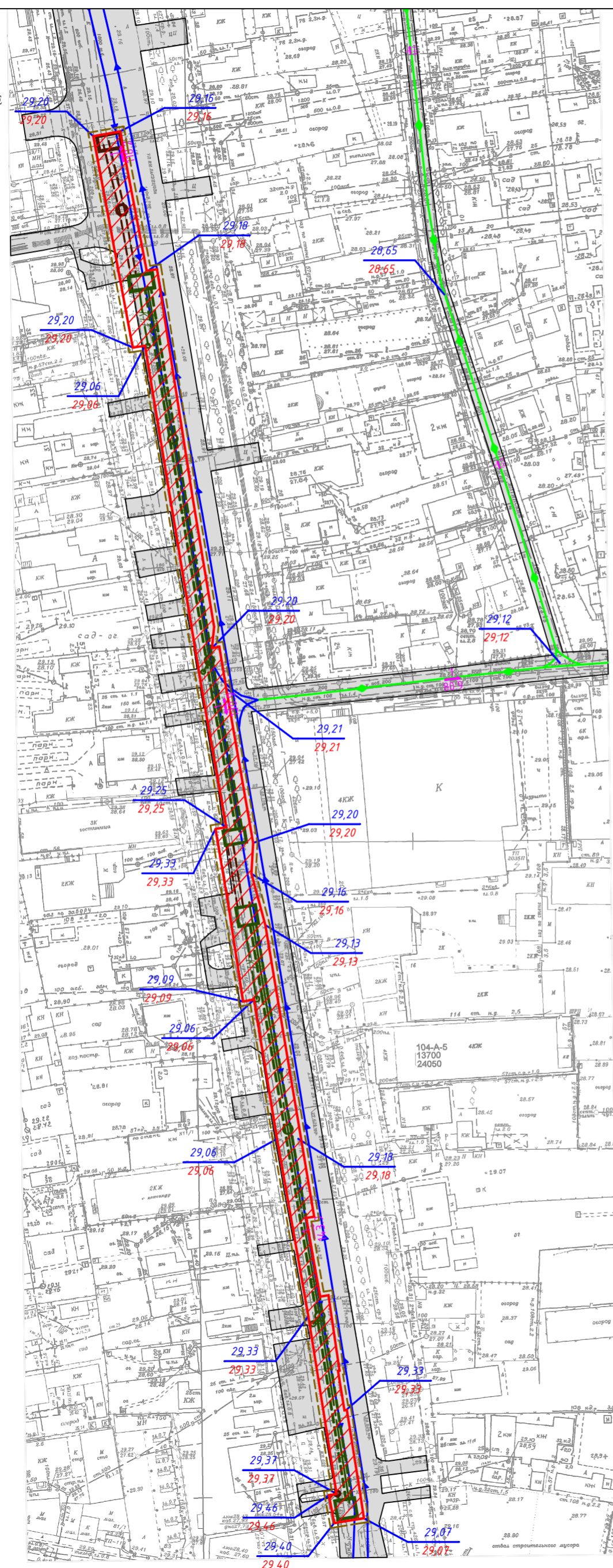
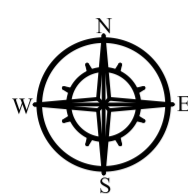


СХЕМА ВЕРТИКАЛЬНОЙ ПЛАНИРОВКИ ТЕРРИТОРИИ И ИНЖЕНЕРНОЙ ПОДГОТОВКИ И  
ИНЖЕНЕРНОЙ ЗАЩИТЫ ТЕРРИТОРИИ М 1:1000











ГОРОД КРАСНОДАР  
КРАСНОДАРСКИЙ КРАЙ

ПРОЕКТ ПЛАНИРОВКИ  
ТЕРРИТОРИИ (ЛИНЕЙНЫЕ ОБЪЕКТЫ)



Площадка, намечаемая к размещению линейного объекта, расположена по ул. Васнецова от ул. Селезнева до ул. Северная. Характеризуется равнинным рельефом с перепадом высот от 29 м до 30 м., максимальные доминирующие углы наклона не превышают – 2°. В границах съёмки находится проезжая часть автомобильной дороги с асфальтным покрытием улицы им. Васнецова, движение автомобильного транспорта – интенсивное. Территория имеет благоустройство, газоны, искусственное озеленение и развитую инженерную инфраструктуру. Естественные формы рельефа отсутствуют.

Условные обозначения:


- |   |   |
|---|---|
|  | - Граница зон планируемого размещения<br>линейного объекта  |
|  | - Граница территории, в отношении которой<br>осуществляется подготовка проекта планировки<br>территории |
|  | - Автомобильные дороги  |
|  | - Движение автомобильного транспорта по<br>автомобильным дорогам общего пользования                     |
|  | - Движение автомобильного транспорта по<br>внутриквартальным автомобильным дорогам                      |
|  | - Ось проектируемой сети канализации  |
|  | - Ось реконструируемой сети канализации   |
|  | - Существующая отметка поверхности  |
|  | - Проектная отметка поверхности   |
|  | - Уклон в промиллях<br>- Направление уклона<br>- Расстояние в метрах                                    |

Согласовано

Взам. инв.

Подп. и дата

Инв. подл.

						ЮГА-052-2018-ЛО-ППТ				
						"Реконструкция самотечной сети канализации по улице им. Васнецова (от улицы им. Селезнёва до улицы Северной) в Карасунском внутригородском округе города Краснодара"				
Изм.	Кол. уч.	Лист	№ док.	Подп.	Дата	Проект планировки территории		Стадия	Лист	Листов
Разраб.								П	1	1
Н.контр.	Захаров				02.18	Схема вертикальной планировки территории, инженерной подготовки и инженерной защиты территории М 1:1000			ООО "ЮГ ГЕО Альянс" СРО "Краснодарские проектировщики"	
ГИП	Яценко				02.18					